

# PROJEKT

**OBIEKT:**

**Budowa zjazdu publicznego z drogi gminnej  
dz. nr ewid. 1936/12, 1936/8 do działki  
o nr ewid. 1942/68 obręb 0001**

**INWESTOR:**

**Spółdzielnia Mieszkaniowa "Przyszłość"  
ul. Wesoła 4, 32-200 Miechów**

**ADRES: Miechów dz. nr ewid. 1936/12; 1936/8 obręb 0001**



**PROJEKTANT: mgr inż. Paweł Wieczorek**

**DATA OPRACOWANIA: luty 2018 R.**

## ZAWARTOŚĆ PROJEKTU

<b>1</b>	<b>Okładka</b>	<b>str. 1</b>
2	Zawartość projektu	str.2
3	Projekt zagospodarowania terenu	str.3-5
3	Opis do projektu	str.6 -8
4	Informacja BIOZ	str. 9-11
5	Plan sytuacyjny, skala 1:1000 rys. nr.1	str. 12
6	Plan zagospodarowania, skala 1:500, rys. nr 2	str. 13
7	Rzut i przekrój zjazdu, skala 1:50, rys. nr 3	str. 14
8	Oświadczenie, izba, uprawnienia projektanta	str. 15-18

## **PLAN ZAGOSPODAROWANIA TERENU**

**BUDOWA ZJAZDU PUBLICZENGO Z DROGI GMINNEJ DZ. NR EWID. 1936/12,  
1936/8 DO DZIAŁKI O NR EWID. 1942/68 OBRĘB 0001 JEDNOSTKA EWID.  
MIECHÓW**

**INWESTOR:**

**SPÓŁDZIELNIA  
MIESZKANIOWA  
"PRZYSZŁOŚĆ"  
ul. Wesola 4,  
32-200 Miechów**

**PROJEKTANT: mgr inż. Paweł Wieczorek**

Luty 2018

**PRZEBUDOWA ZJAZDU PUBLICZNEGO Z DROGI GMINNEJ DZ. NR EWID. 1936/12, 1936/8  
DO DZIAŁKI O NUMERZE EWID. 1942/68 OBRĘB 0001**

### 1. Przedmiot inwestycji.

Przedmiotem inwestycji jest budowa zjazdu publicznego z drogi gminnej dz. nr ewid. 1936/12, 1936/8 do działki o nr ewid. 1942/68 obręb 0001 w miejscowości Miechów.

### 2. Istniejący stan zagospodarowania terenu:

Obszar na którym planowana jest inwestycja położony jest w miejscowości Miechów na osiedlu Sikorskiego, przy ulicy Osiedle Generała Władysława Sikorskiego. Obecnie na terenie planowanej inwestycji znajdują się garaże kontenerowe do których prowadzi jezdnia o nawierzchni bitumicznej oraz tereny zielone. Budowa projektowanego zjazdu wymaga usunięcia 3 garaży.



W pasie drogowym drogi gminnej po stronie projektowanego zjazdu znajduje się sieć elektroenergetyczna.

### 3. Projektowane zagospodarowanie terenu:

Projektuje się budowę zjazdu publicznego z drogi gminnej dz. nr ewid. 1936/12, 1936/8 do działki o nr ewid. 1942/68 obręb 0001.

**PRZEBUDOWA ZJAZDU PUBLICZNEGO Z DROGI GMINNEJ DZ. NR EWID. 1936/12, 1936/8  
DO DZIAŁKI O NUMERZE EWID. 1942/68 OBRĘB 0001**

4. Dane informujące czy teren, na którym jest projektowany obiekt budowlany jest wpisany do rejestru zabytków oraz czy podlega ochronie na podstawie ustaleń miejscowego planu zagospodarowania przestrzennego:

Planowana budowa znajduje się na terenie, który nie jest wpisany do rejestru zabytków.

5. Dane określające wpływ eksploatacji górniczej na działkę lub teren zamierzeni budowlanego, znajdującego się w granicach terenu górniczego:

Planowana budowa znajduje się na terenie, który nie znajduje się w granicach terenu górniczego.

6. Informacje i dane o charakterze i cechach istniejących i przewidywalnych zagrożeń środowiska oraz higieny i zdrowia użytkowników projektowanych obiektów budowlanych i ich otoczenia w zakresie zgodnym z przepisami odrębnymi:

Brak przewidywanych zagrożeń środowiska oraz higieny i zdrowia użytkowników projektowanego obiektu budowlanego.

7. Inne konieczne dane wynikające ze specyfikacji, charakteru i stopnia skomplikowania obiektu budowlanego lub robót budowlanych:

Planowana budowa znajduje się na terenie, który nie znajduje się w granicach obserwacji archeologicznych.

Projektant: mgr inż. Paweł Wieczorek	
--------------------------------------	--

## **OPIS DO PROJEKTU**

**BUDOWA ZJAZDU PUBLICZEGO Z DROGI GMINNEJ DZ. NR EWID.  
1936/12, 1936/8 DO DZIAŁKI O NR EWID. 1942/68 OBRĘB 0001.  
JEDNOSTKA EWID. MIECHÓW**

### **1. INFORMACJE OGÓLNE**

**INWESTOR:** **SPÓŁDZIELNIA MIESZKANIOWA  
"PRZYSZŁOŚĆ"  
ul. Wesoła 4,  
32-200 Miechów**

### **2. PODSTAWA OPRACOWANIA**

- Mapa sytuacyjno – wysokościowa w skali 1:500 opracowana przez uprawnionych geodetów.
- Ustawa z dnia 7 lipca 1994r – Prawo budowlane.
- Rozporządzenie Ministra Transportu i Gospodarki Morskiej z dnia 2 marca 1999r w sprawie warunków technicznych, jakim powinny odpowiadać drogi publiczne i ich usytuowanie.
- Ustawa z dnia 21 marca 1985r – o drogach publicznych.
- Polskie normy.

### 3. OPIS PROJEKTOWANYCH ZADAŃ:

Projektuje się budowę zjazdu publicznego z drogi gminnej dz. nr ewid. 1936/12, 1936/8 do działki o nr ewid. 1942/68 obręb 0001 w miejscowości Miechów. Powierzchnia projektowanego zjazdu wynosi 130,76 m<sup>2</sup> i jest zaprojektowana z kostki brukowej. Projekt przewiduje obramowanie konstrukcji krawężnikiem betonowym 15 x 30 cm po lewej i prawej stronie. Spadek zjazdu na całej długości dostosowany został do uwarunkowań terenu oraz spadku istniejącej jezdni na ulicy Os. Gen. W. Sikorskiego.

Warstwy konstrukcyjne nawierzchni zjazdu:

- kostka brukowa gr. 8cm
- podsypka piaskowo-cementowa 1:4 gr.4 cm
- podbudowa tłuczniowa zagęszczona mechanicznie - frakcji 0-31.5mm gr. 10cm
- podbudowa tłuczniowa zagęszczona mechanicznie - frakcji 0-63 mm gr. 20cm
- warstwa odsączająca z pospółki 15cm

Całkowita powierzchnia zjazdu wynosi 130,76 m<sup>2</sup>.

Miejsce styku nawierzchni zjazdu z jezdni drogi należy uszczelnić masą bitumiczną zalewową.

Po wykonaniu wszystkich prac należy otworzyć pas drogowy do momentu przed budową zjazdu.

#### **ODWODNIENIE POWIERZCHNIOWE ZJADU:**

Odwodnienie zjazdu - odprowadzenie wód opadowych z powierzchni zjazdu w pasie drogowym następuje powierzchniowo w stronę jezdni.

#### 4. URZĄDZENIA OBCE:

- Sieć elektroenergetyczna

Uwaga: Wykopy w miejscach z uzbrojeniem podziemnym, w pobliżu linii energetycznej, wykonać ręcznie z zachowaniem szczególnej ostrożności w porozumieniu z przedstawicielami właścicieli tych obiektów. Roboty z wykorzystaniem sprzętu zmechanizowanego wykonywać z zachowaniem szczególnej ostrożności tak, aby nie naruszyć uzbrojenia naziemnego. Wszystkie napotkane przewody podziemne na trasie wykonywanego wykopu, krzyżujące się lub biegnące równolegle z wykopem, powinny być zabezpieczone przed uszkodzeniem, a w razie potrzeby podwieszane tak, aby umożliwiły eksploatację.

#### 5. KOLIZJE:

-Brak (uzbrojenie podziemne znajduje się poniżej głębokości oddziaływania projektowanego zjazdu)

#### 6. GEOTECHNICZNE WARUNKI POSADOWIENIA OBIEKTU:

Na terenie robót związanych z budową zjazdu występują grunty niewysadzinowe oraz dobre warunki wodne, grunt ten kwalifikuje się do grupy nośności G1. Warunki gruntowe w zależności od stopnia ich skomplikowania zalicza się do prostych a przedmiotowa inwestycja zaliczona jest do pierwszej kategorii geotechnicznej ( wg. Rozporządzenie Ministra Transportu, Budownictwa i Gospodarki Morskiej z dnia 25 kwietnia 2012 r. w sprawie ustalania geotechnicznych warunków posadowienia obiektów budowlanych Dz.U. 2012 nr 0 poz. 463).

<b>PROJEKTANT:</b> <b>mgr inż. Paweł Wieczorek</b>	
---	--





Spółka z ograniczoną odpowiedzialnością  
ul. Kościuszki 6/3, 97-500 Radomsko  
tel. kom.: 519 767 999, 691 982 066  
NIP: 772 - 240 - 31 - 65. REGON: 101577483. KRS: 0000455013

## **INFORMACJA DOTYCZĄCA BEZPIECZEŃSTWA I OCHRONY ZDROWIA**

<b>OBIEKT:</b>	<b>Budowa zjazdu publicznego z drogi gminnej dz. nr ewid. 1936/12, 1936/8 do działki o nr ewid. 1942/68 obręb 0001, jedn. ewid. Miechów</b>
<b>INWESTOR:</b>	<b>Spółdzielnia Mieszkaniowa "Przyszłość" ul. Wesoła 4, 32-200 Miechów</b>
<b>ADRES: Miechów dz. nr ewid. 1936/12; 1936/8 obręb 0001</b>	
<b>PROJEKTANT: mgr inż. Paweł Wiczorek</b>	

**DATA OPRACOWANIA: LUTY 2018 R.**

**PRZEBUDOWA ZJAZDU PUBLICZNEGO Z DROGI GMINNEJ DZ. NR EWID. 1936/12, 1936/8  
DO DZIAŁKI O NUMERZE EWID. 1942/68 OBRĘB 0001**

1. USTALENIA DOTYCZĄCE CZASU TRWANIA BUDOWY i ILOŚCI ZATRUDNIONYCH PRACOWNIKÓW
  - czas trwania budowy: poniżej 30 dni
  - jednoczesne zatrudnienie: powyżej 2 pracowników
  - zakres robót: poniżej 100 osobodni
  
2. ZAKRES ROBÓT DLA CAŁEGO ZAMIERZENIA BUDOWLANEGO ORAZ KOLEJNOŚĆ REALIZACJI POSZCZEGÓLNYCH OBIEKTÓW

Przedmiotem inwestycji jest budowa zjazdu publicznego z drogi gminnej ( działka nr 1936/12, 1936/8) na działkę nr ewid. 1942/68 w obrębie geod. 0001 w miejscowości Miechów.

Zakres robót dla całego obiektu budowlanego obejmuje prace z zakresu robót budowlanych i konstrukcyjnych. Wszystkie prace będą wykonane przez specjalistów z danych branży.
  
3. WYKAZ ISTNIEJĄCYCH OBIEKTÓW BUDOWLANYCH

Przewidziane w projekcie wyżej wymienione prace będą dotyczyć działki o nr ewidencyjnych 1936/12 i 1936/8, obręb 0001 , na których znajduje się jezdnia drogi gminnej.
  
4. ELEMANTY ZAGOSPODAROWANIA DZIAŁKI LUB TERENU, KTÓRE MOGA STWARZAĆ ZAGROŻENIE BEZPIECZEŃSTWA i ZDROWIA LUDZI

Nie stwierdza się żadnych elementów zagospodarowania działki lub terenu, które mogłyby stwarzać zagrożenie bezpieczeństwa i zdrowia ludzi.
  
5. WYKAZ SPECYFICZNYCH RODZAJÓW ROBÓT BUDOWALNYCH MAJĄCYCH WYSTĄPIĆ NA BUDOWACH WG WYKAZU USTAWY i OCENA MOŻLIWOŚCI ICH WYSTĄPIENIA.

Prace, których charakter, organizacja lub miejsce prowadzenia stwarza szczególnie wysokie ryzyko powstania zagrożenia i bezpieczeństwa ludzi, np. przysypania ziemią lub upadku z dużej wysokości – będą występować.

  1. Ryzyko upadku pracowników z wysokości ponad 5 m nie występuje.
  2. Robotnicy będą wyposażeni: w rękawice, okulary ochronne, odzież ochroną w zależności od potrzeb.
  3. Przed przystąpieniem do robót z udziałem dźwigu- należy przeszkolić pracowników zapinających i odpinających materiał do transportu. Obsługę dźwigu należy powierzyć osobie, która ma odpowiednie uprawnienia do obsługi i pracy na dźwigu. Zabrania się przeprowadzania prac przy prędkości wiatru przekraczającej 10m/s, przy złej widoczności i we mgle.
  4. Działka, na której będą przeprowadzane roboty budowlane jest położona w terenie z dogodnym dojazdem dla służb technicznych na wypadek pożaru, awarii lub innego zagrożenia. Drogi ewakuacyjne określi kierownik budowy.
  5. Wszystkie roboty muszą być przeprowadzone pod nadzorem osoby posiadającej odpowiednie kwalifikacje.

Prace, przy których prowadzeniu występują działania substancji chemicznych lub czynniki biologiczne zagrażające bezpieczeństwu i zdrowiu ludzi nie występują.

Prace stwarzające zagrożenie promieniowaniem jonizującym – nie występują.

Prace prowadzone w pobliżu linii wysokiego napięcia lub czynnych linii komunikacyjnych – nie występują.

Prace stwarzające ryzyko utonięcia pracowników – nie występują.

Prace prowadzone w studniach, pod ziemią i w tunelach – nie występują.

Prace wykonywane przez kierujących pojazdami zasilanymi z linii napowietrznych – nie występują.

Prace wykonywane w kesonach, z atmosferą wytwarzaną ze sprężonego powietrza nie występują.

Prace wymagające użycia materiałów wybuchowych – nie występują.

Prace prowadzone przy montażu i demontażu ciężkich elementów prefabrykowanych – występują. Zaleca się szczególną ostrożność przy wykonywaniu tego typu prac.

6. SPOSÓB PROWADZENIA INSTRUKTAŻU PRACOWNIKÓW PRZED PRZYSTĄPIENIEM DO REALIZACJI ROBÓT SZCZEGÓLNIE NIEBEZPIECZNYCH

Wszystkie przewidziane w/w projekcie prace powinny być wykonywane przez pracowników posiadających odpowiednie kwalifikacje. Instruktaż na stanowisku pracy winien być przeprowadzony przez kierownika danej grupy robót pod nadzorem pracownika odpowiedzialnego za sprawy bhp i ppoż. w przedsiębiorstwie.

7. ZAKRES PRZEPISÓW BHP MAJĄCYCH ZASTOSOWANIE PRZY ROBOTA BUDOWLANO - INSTALACYJNYCH NA PROJEKTOWANEJ BUDOWIE.

Na projektowanej budowie należy stosować się do przepisów związanych z obsługą urządzeń budowlanych takich jak:

- Elektronarzędzia,
- Maszyny do obróbki stali/szlifierki, giętarki, nożyce,
- Maszyny i urządzenia do mocowania blach/wkrętarki, wiertarki,

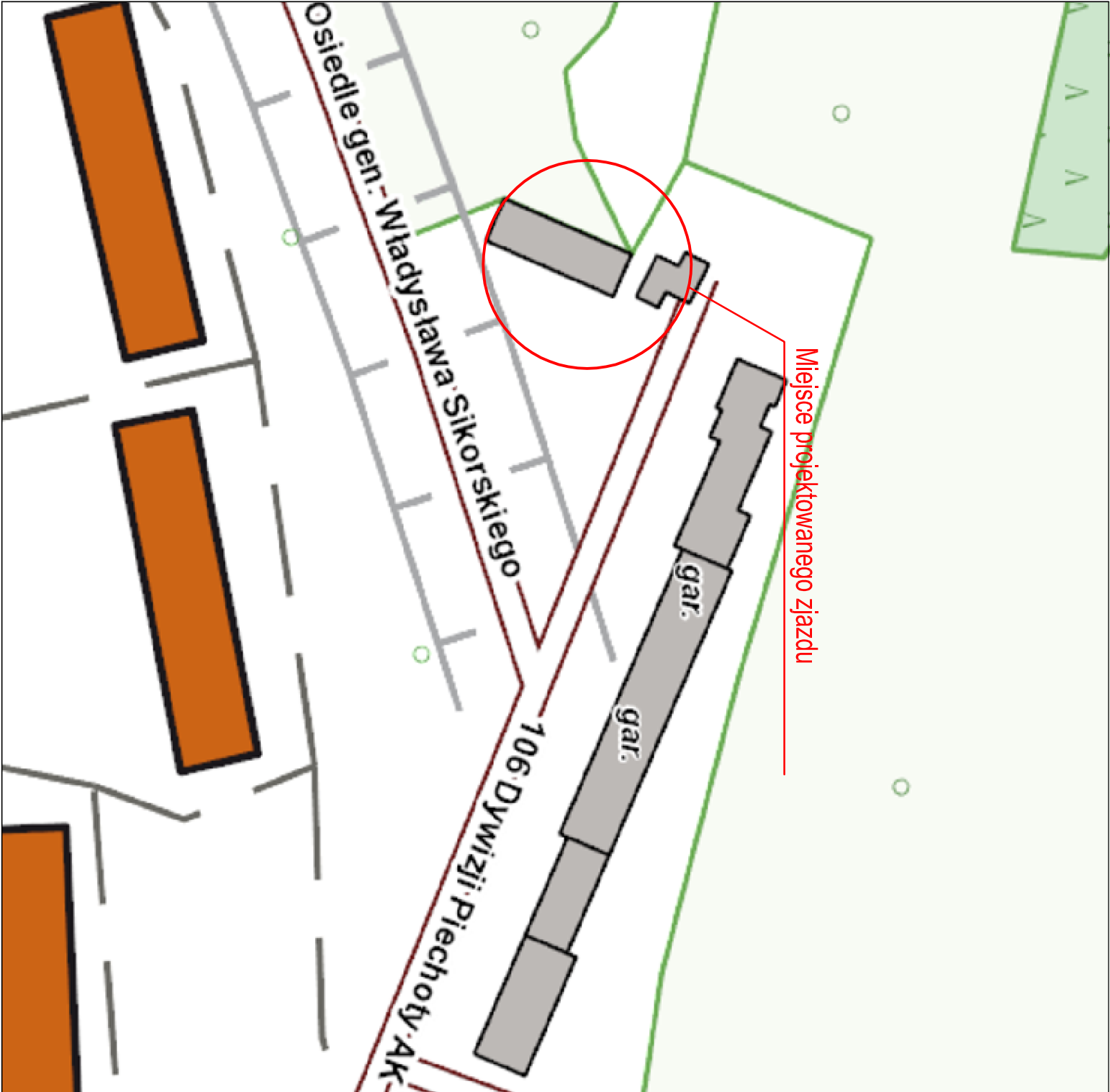
Wykaz przepisów bhp dotyczących prowadzenia prac budowlano- montażowo instalacyjnych i przepisów związanych:

- Rozporządzenie Ministra Infrastruktury z dnia 06.02.2003r. w sprawie bezpieczeństwa i higieny pracy podczas wykonywania robót budowlanych Dz. U. Nr 47 poz. 401.
- Rozporządzenie Ministrów Pracy i Opieki Społecznej oraz Zdrowia z dnia 20 marca 1954r. w sprawie bezpieczeństwa i higieny pracy przy obsłudze żurawi.
- Rozporządzenie Ministrów Komunikacji oraz Administracji, Gospodarki Terenowej i Ochrony Środowiska z dnia 10 lutego 1977 r. w sprawie bezpieczeństwa higieny pracy przy wykonywaniu robót drogowych i mostowych.

8. ŚRODKI TECHNICZNE i ORGANIZACYJNE ZAPOBIEGAJĄCE NIEBEZPIECZEŃSTWOM WYNIKAJĄCYM z WYKONYWANIA ROBÓT BUDOWLANYCH w STREFACH SZCZEGÓLNEGO ZAGROŻENIA ZDROWIA LUB w ICH SASIEDZTWIE.

Nie przewiduje się robót budowlanych w strefach szczególnego zagrożenia zdrowia lub w ich sąsiedztwie. Teren budowy będzie wygradzony przed dostępem osób nie zaangażowanych w procesy budowlane oraz oznakowany tablicami informacyjnymi

<p><b>PROJEKTANT:</b> <b>mgr inż. Paweł Wieczorek</b></p>	
---	--

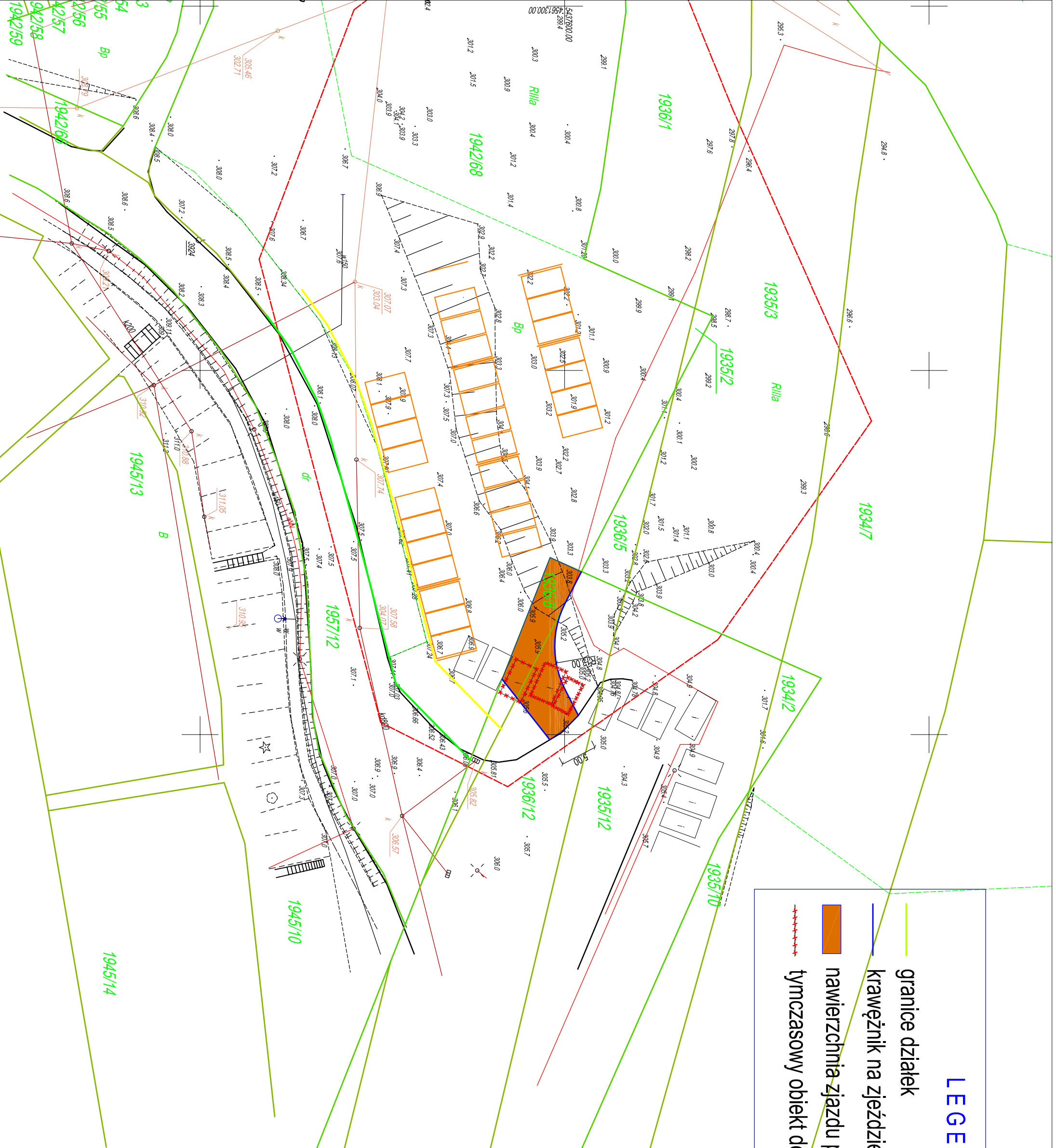


Miejsce projektowanego zjazdu



**BP MEDIATECH CONSTRUCTION**  
 Spółka z ograniczoną odpowiedzialnością  
 ul. Kościuski 6/3, 97-500 Radomsko  
 tel, kom.: 519 767 999, 691 982 066  
 NIP: 772-240-31-65, REGON: 101577483, KRS: 0000455013

OBIEKT:	BUDOWA ZAJAZDU PULICZNEGO Z GROGI GMINNEJ DZ. NR EWD. 1936/12, 1936/8 DO DZIAŁKI O NR EWD. 1942/68 OBRĘB 0001
ADRES OBIEKTU:	DZIAŁKA NR EWIDENCYJNY: 1936/12, 1936/8, OBRĘB 0001 MIECHÓW JEDN. EWID. MIECHÓW
INWESTOR:	SPÓŁDZIELNIA MIESZKANIOWA "PRZYSZŁOŚĆ" UL. WESOŁA 4, 32-200 MIECHÓW
BRANŻA:	Drogowa
NAZWA RYSUNKU:	PLAN SYTUACYJNY
Projektant: mgr inż. Paweł Wieczorek	Uprawnienia budowlane do projektowania i kierowania robotami budowlanymi w spec. drogowej mgr inż. Paweł Wieczorek LOD/0438/ZHOD/05
Data: LUTY 2018 r.	Skala: 1:1000
	Nr rys.: 1



### LEGENDA

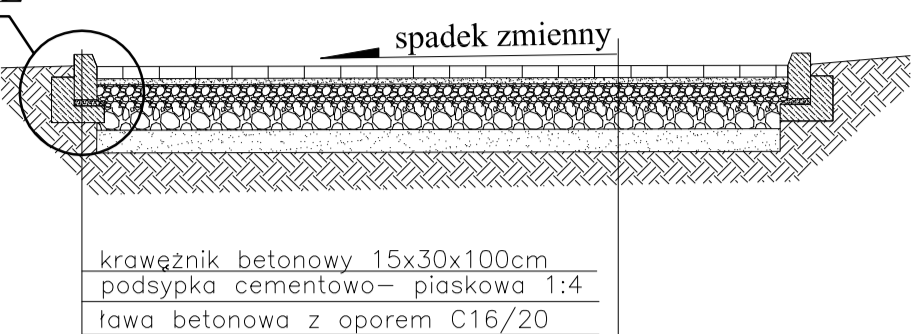
- granice działek
- krawężnik na zjeździe długość 32,0mb
- nawierzchnia zjazdu pow. 130,76m<sup>2</sup>
- + + + + + tymczasowy obiekt do rozbiórki (oddzielne opracowanie)

<b>BP MEDIATECH CONSTRUCTION</b> <small>Spółka z ograniczoną odpowiedzialnością          ul. Koszuliński 6/3, 97-500 Radomsko          Tel. Kom.: 519 767 999, 691 982 066          NIP: 772 240 31 65, REGON: 101577483, KRS: 0000455013</small>	
OBIEKT:	BUDOWA ZJAZDU PULICZNEGO Z GROGI GMINNEJ DZ. NR EWD. 1936/12, 1936/8 DO DZIAŁKI O NR EWD. 1942/68 OBRĘB 0001
ADRES OBIEKTU:	DZIAŁKA NR EWIDENCYJNY: 1936/12, 1936/8, OBRĘB 0001 MIECHÓW, JEDN. EWID. MIECHÓW
INWESTOR:	SPÓŁDZIELNIA MIEJSKANOVA "PRZYSZŁOŚĆ" UL. WESOŁA 4, 32-200 MIECHÓW
BRANŻA:	Drogowa
NAZWA RYSUNKU:	PLAN ZAGOSPODAROWANIA
Projektant: mgr inż. Paweł Włoczorek	Uprawnienia budowlane do projektowania I kierowania robotami budowlanymi w spec. drogowej mgr inż. Paweł Włoczorek LOD/0438/ZHOD/05
Data: LUTY 2018 r.	Skala: <b>1:500</b>
	Nr rys.: <b>2</b>

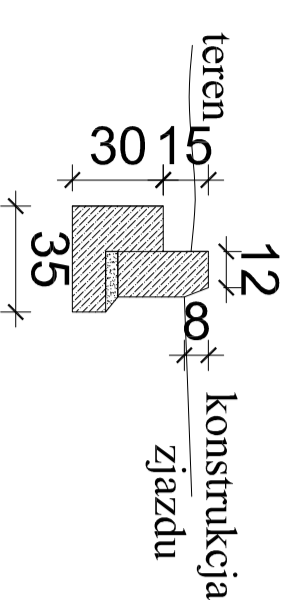
PRAWA AUTORSKIE ZASTRZEŻONE. KOPLOWANIE, WYKORZYSTYWANIE BEZ ZGODY WŁAŚCIELA ZABRONIONE.

zmienna szerokość  
zmienna szerokość  
od 470 do 771.5

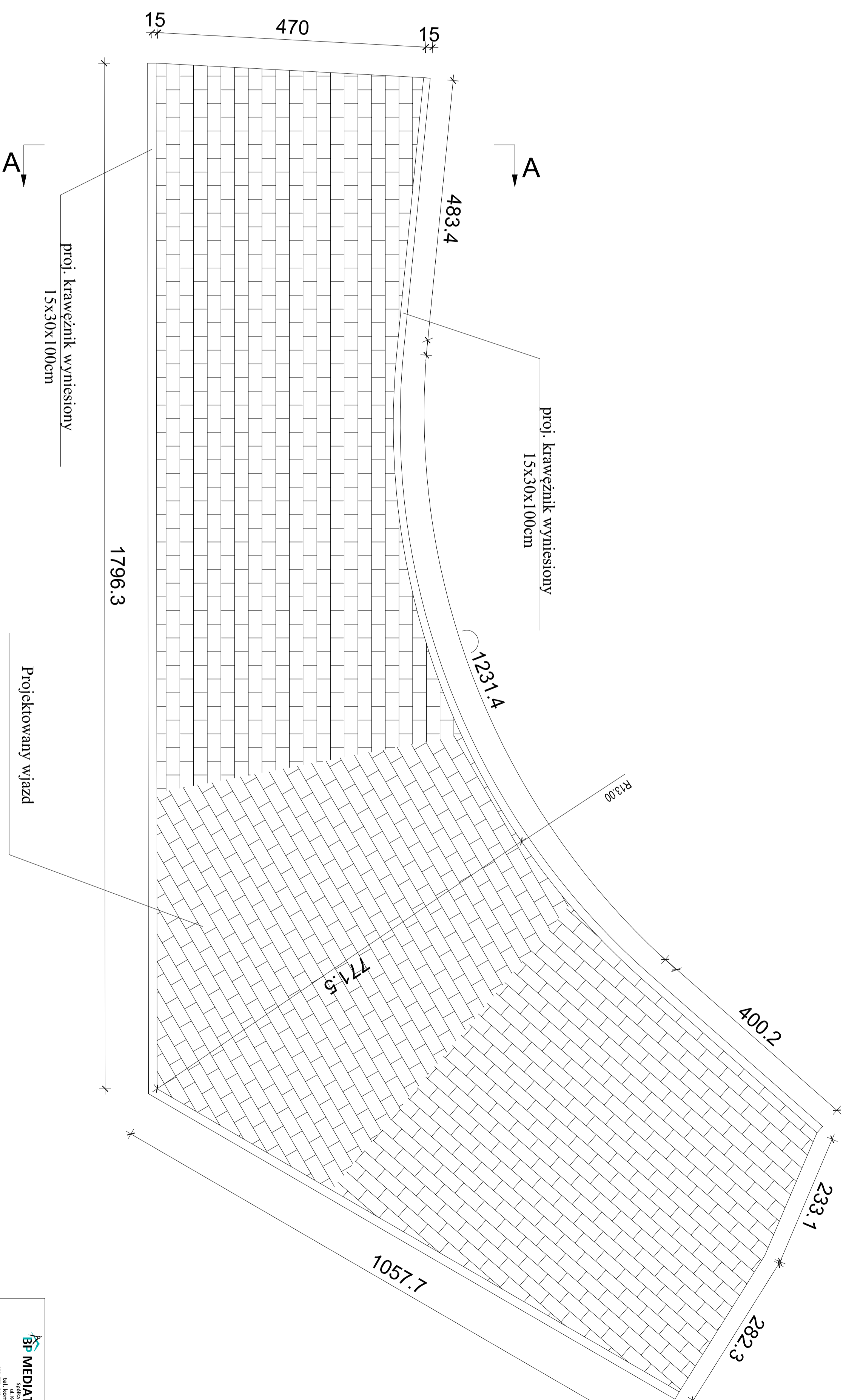
SZCZEGÓŁ  
A



kostka betonowa	- 8cm	
podsyпка cementowo- piaskowa	- 4cm	
podbudowa z kruszywa łamanego 0-31,5mm		łączna grubość
podbudowa z kruszywa łamanego 31,5-63mm		30cm po zagęszczeniu
piasek zagęszczony mechanicznie	- 15cm	
grunt rodzimy zagęszczony		



SZCZEGÓŁ A  
Skala 1:25



proj. krawężnik wyniesiony  
15x30x100cm

proj. krawężnik wyniesiony  
15x30x100cm

Projektowany wjazd

<p>BP MEDIATTECH CONSTRUCTION Spółka z ograniczoną odpowiedzialnością ul. Kościuszki 6/7, 93-600 Żelazna NIP: 14-260-71-63, REGON: 142074784, KRS: 0000053818</p>		
OBIEKT:	BUDOWA ZAJAZDU PULICZNEGO Z GŁOŚNIWIENIEM	
ADRES OBIEKTU:	UL. W. WILCZYŃSKA 10 DZ. NR EWID. 1942/68 OBRĘB. 0001	
INWESTOR:	DZIAŁKA NR EWIDENCYJNY: 1936/12, 1936/8, OBRĘB. 0001 MIECHÓW, JEDN. EMD. MIECHÓW SPÓŁDZIELNIA MIESZKANOWA "PRZYSZŁOŚĆ" UL. WESOŁA 4, 32-200 MIECHÓW	
BRANŻA:	Drógowa	
NAZWA RYSUNKU:	RZUT I PRZKROJ ZAJAZDU	
Projektant: mgr inż. Paweł Wawrzynik	Uprawnienia budowlane do projektowania i kierowania robotami budowlanymi mgr inż. Paweł Wawrzynik LOD/0498ZH00/05	
Data:	Skala:	Nr rys.:
LUTY 2018 r.	1:10	3

PRAWA AUTORSKIE ZASTRZEŻONE. KOPLOWANIE, WYKORZYSTYWANIE BEZ ZGODY WYKONAWCY I ZAMÓWIENIA ZABRONIONE.

## OŚWIADCZENIE PROJEKTANTA

Zgodnie z art. 20 ust 4 Prawa Budowlanego (Dz. U. Nr 207, poz. 2016 z 2003r – tekst jednolity z późniejszymi zmianami) oświadczam, że projekt budowlany: „BUDOWA ZJAZDU PUBLICZNEGO Z DROGI GMINNEJ DZ. NR EWID. 1936/12, 1936/8 DO DZIAŁKI O NR EWID. 1942/68 OBRĘB 0001” został wykonany zgodnie z obowiązującymi przepisami oraz zasadami wiedzy technicznej i sztuki budowlanej.

Lp.	Imię, nazwisko	Nr uprawnień	Data	Podpis, pieczęć
1.	mgr inż. Paweł Wieczorek	LOD/0438/ZHOD/05	02.2018	



## Zaświadczenie

o numerze weryfikacyjnym:

ŁOD-X24-DYT-WPP \*

Pan Paweł WIECZOREK o numerze ewidencyjnym ŁOD/BD/7231/06  
adres zamieszkania Strzałków ul. Kolberga 1A, 97-500 Radomsko  
jest członkiem Łódzkiej Okręgowej Izby Inżynierów Budownictwa i posiada wymagane  
ubezpieczenie od odpowiedzialności cywilnej.

Niniejsze zaświadczenie jest ważne od 2018-02-01 do 2019-01-31.

Zaświadczenie zostało wygenerowane elektronicznie i opatrzone bezpiecznym podpisem elektronicznym weryfikowanym przy pomocy ważnego kwalifikowanego certyfikatu w dniu 2018-01-09 roku przez:

Barbara Malec, Przewodniczący Rady Łódzkiej Okręgowej Izby Inżynierów Budownictwa.

(Zgodnie art. 5 ust 2 ustawy z dnia 18 września 2001 r. o podpisie elektronicznym (Dz. U. 2001 Nr 130 poz. 1450) dane w postaci elektronicznej opatrzone bezpiecznym podpisem elektronicznym weryfikowanym przy pomocy ważnego kwalifikowanego certyfikatu są równoważne pod względem skutków prawnych dokumentom opatrzonym podpisami własnoręcznymi.)

\* Weryfikację poprawności danych w niniejszym zaświadczeniu można sprawdzić za pomocą numeru weryfikacyjnego zaświadczenia na stronie Polskiej Izby Inżynierów Budownictwa [www.piib.org.pl](http://www.piib.org.pl) lub kontaktując się z biurem właściwej Okręgowej Izby Inżynierów Budownictwa.



**Łódzka Okręgowa Izba Inżynierów Budownictwa  
Okręgowa Komisja Kwalifikacyjna**

sygn. akt. KK/D/7131-2/438/05

**D E C Y Z J A**

Na podstawie art. 24 ust. 1 pkt 2 Ustawy z dnia 15 grudnia 2000 r. o samorządach zawodowych architektów, inżynierów budownictwa oraz urbanistów (*Dz. U. z 2001 r. nr 5 poz.42, z późn. zm.*) i art.12 ust. 1 pkt. 1, 2, 3, 4 i 5, art.13 ust. 1 pkt 1 i 2, art.14 ust. 1 pkt 2a i ust. 3 pkt 2 i 4 Ustawy z dnia 7 lipca 1994 r. Prawo budowlane (*tekst jednolity: Dz. U. z 2003 r. nr 207 poz. 2016 z późn. zm.*) oraz § 12 ust.1 Rozporządzenia Ministra Infrastruktury z dnia 18 maja 2005 r. w sprawie samodzielnych funkcji technicznych w budownictwie (*Dz. U. z 2005 r. nr 96 poz. 817, oraz art. 104 Ustawy z dnia 14 czerwca 1960 r. Kodeks postępowania administracyjnego (tekst jednolity Dz. U. z 2000 r. nr 98 poz. 1071 z późn. zm.)*),

**Okręgowa Komisja Kwalifikacyjna  
n a d a j e**

**Panu Pawłowi Wieczorkowi**

technikowi budowlanemu

urodzonemu dnia 18 marca 1973 r. w Radomsku

**UPRAWNIENIA BUDOWLANE**

**numer ewidencyjny LOD/0438/ZHOD/05**

**do projektowania i kierowania robotami budowlanymi w ograniczonym zakresie  
w specjalności drogowej**

szczegółowy zakres uprawnień jest określony na odwołanie niniejszej decyzji


**UZASADNIENIE**

Okręgowa Komisja Kwalifikacyjna Łódzkiej Okręgowej Izby Inżynierów Budownictwa w Łodzi po ustaleniu na podstawie złożonych dokumentów w dniu 18 sierpnia 2005 r. stwierdziła, że spełnione zostały warunki w zakresie przygotowania zawodowego oraz na podstawie protokołów z postępowania kwalifikacyjnego oraz z przeprowadzonego egzaminu stwierdziła, że Pan Paweł Wieczorek posiada wymagane prawem wykształcenie i praktykę zawodową konieczną do uzyskania uprawnień budowlanych w ww. specjalności i uzyskał pozytywny wynik egzaminu na uprawnienia budowlane.

Mając powyższe na uwadze, Okręgowa Komisja Kwalifikacyjna Łódzkiej Okręgowej Izby Inżynierów Budownictwa w Łodzi orzekła jak w sentencji.

**Pouczenie**

Od niniejszej decyzji służy odwołanie do Krajowej Komisji Kwalifikacyjnej Polskiej Izby Inżynierów Budownictwa w Warszawie, za pośrednictwem Łódzkiej Okręgowej Izby Inżynierów Budownictwa w Łodzi w terminie 14 dni od daty doręczenia decyzji.



Członek  
Składu Orzekającego OKK ŁOIIB  
mgr inż. Henryk Małasiński



Przewodniczący  
Składu Orzekającego OKK ŁOIIB  
mgr inż. Wacław Sawicki



Członek  
Składu Orzekającego OKK ŁOIIB  
mgr inż. Zbigniew Cichoński

Pan Paweł Wieczorek jest upoważniony do:

- 1) projektowania obiektu budowlanego takiego jak:
  - a) droga klasy: lokalna i dojazdowa oraz droga wewnętrzna, w rozumieniu przepisów o drogach publicznych, z wyłączeniem drogowych obiektów inżynierskich oprócz przepustów;
  - b) droga na terenie lotniska, nieprzeznaczona dla ruchu i postoju statków powietrznych; zgodnie z art. 14 ust. 3 pkt 2 Prawa budowlanego i § 18 ust. 2 Rozporządzenia MI;
- 2) kierowania budową lub robotami budowlanymi obiektu budowlanego takiego jak:
  - a) droga klasy: lokalna i dojazdowa oraz droga wewnętrzna, w rozumieniu przepisów o drogach publicznych, z wyłączeniem drogowych obiektów inżynierskich oprócz przepustów;
  - b) droga na terenie lotniska, nieprzeznaczona dla ruchu i postoju statków powietrznych; zgodnie z art. 14 ust. 3 pkt 4 Prawa budowlanego i § 18 ust. 2 Rozporządzenia MI;
- 3) kierowania wytwarzaniem konstrukcyjnych elementów budowlanych oraz nadzorowania i kontroli technicznej wytwarzania tych elementów oraz do wykonywania nadzoru inwestorskiego zgodnie z art. 13 ust. 3 Prawa budowlanego w zakresie określonym w pkt 2;
- 4) sprawowania kontroli technicznej utrzymania obiektów budowlanych zgodnie z art. 13 ust. 4 Prawa budowlanego w zakresie określonym w pkt 1 i 2.

Członek  
Składu Orzekającego OKK ŁOIIB  
mgr inż. Henryk Małasiński

Przewodniczący  
Składu Orzekającego OKK ŁOIIB  
mgr inż. Wacław Sawicki



Członek  
Składu Orzekającego OKK ŁOIIB  
mgr inż. Zbigniew Cichoński

Otrzymują:

1. Paweł Wieczorek  
Strzałków, ul. Kolberga 1 a  
97-500 Radomsko;
2. Rada Łódzkiej Okręgowej Izby Inżynierów Budownictwa;
3. Główny Inspektor Nadzoru Budowlanego;
4. a/a.